



# Sommerkart

-nærkart



Alle løypene, med unntak av Motbakketesten, starter og slutter i Hummelfjell skisenter.

Løypene er merket i samme farger som på kartet. Retninga for merkinga og der en løype går over til å følge en annen, er markert med fargede piler på kartet.



## Til fots:

- \* Halvmilengrunden 6,4 km 
- \* Høsenfjellhytta 13,9 km 
- \* Hummelfjellet opp 18,6 km 
- \* Flatfjellet 21,1 km 
- \* Nørdalen rundt 24,7 km  (kan kuttes til 15,4)


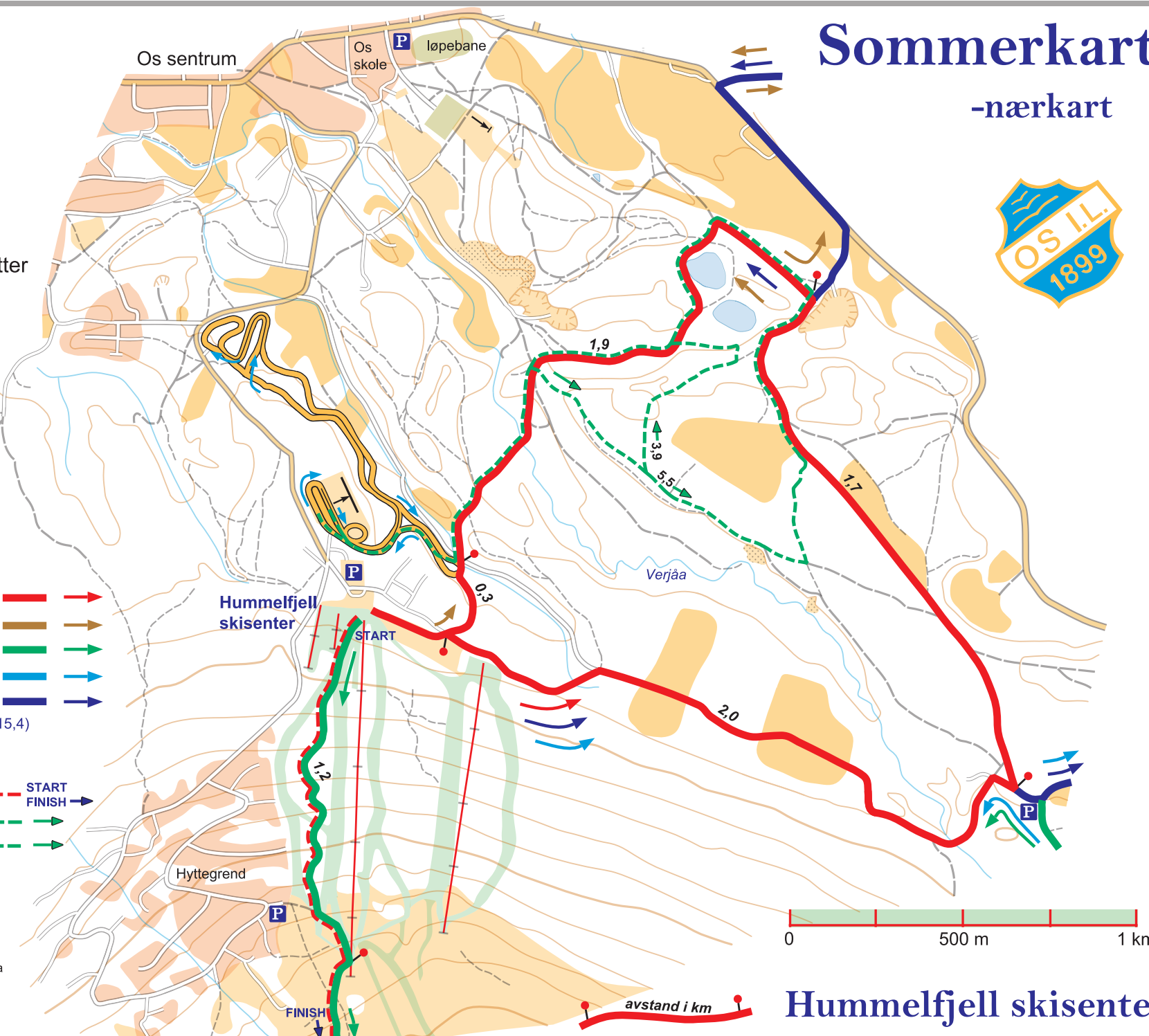
## Tester:

- \* Motbakketesten 2,7 km  START FINISH 
- \* 3,9-er'n 3,9 km 
- \* 5,5-er'n 5,5 km 

## Rulleskiløypa:

- \* 3,8 km (hel runde)   Retning i rulleskiløypa (lang løype)

Kart: Peder Aukrust Osmoen  
Grunnlag: Os kommune, Os IL o-gruppa



Hummelfjell skisenter